

ЖИТЬ НА ВУЛКАНЕ

Архитекторы Петропавловска-Камчатского заботятся не о красоте зданий, а о том, чтобы они выстояли во время землетрясения или извержения. Зато природа обеспечила городу грандиозные декорации.


Текст и фото: Алексей Нагаев



«**В** Петропавловске-Камчатском пол-ночь», — привычно заканчивает свой отчет служба точного времени. А еще в Петропавловске, возможно, туман. Или снег. В общем, мгла. И ряды типовых пятиэтажек. Таких населенных пунктов в России сотни, но когда встает солнце, освещая вулканы, обступившие город, и тихоокеанскую бухту, на берегу которой он находится, Петропавловск преобразается в настоящую столицу Камчатки. Исторический центр Петропавловска — две небольшие улицы да три переулка. До революции здесь цивилизация и заканчивалась. Лишь с началом индустриализации то, что почти два века напоминало скорее поселок, на глазах превращается в динамично растущий город, улицы которого лезут вверх по Петровской сопке. За

десять предвоенных лет население города увеличилось в двадцать раз. Жили в бараках и землянках. О том времени напоминает название одного из районов, Капай. Лишь в 1960-х, когда разворачивается массовое жилищное строительство, город обрел свой нынешний облик. Пресловутые пятиэтажки хоть и не очень элегантные, зато сейсмоустойчивые.

Петропавловск протянулся вдоль побережья бухты на дюжину километров, а когда места не хватало, обошел сопку Мишенную, раздался шири (в высоту ему расти нельзя из-за сейсмической опасности), пошел навстречу вулканам. Почти из любого дома в городе видно море или горы, а зачастую и то и другое сразу. На нескольких уцелевших, но покосившихся деревянных домах, притулившихся под Николь-





Ustie dolore ex
ercilla orperos et,
core doloret ex
exerostin ulluptat
autetue raesed ex ex



*Mulocrei idem et audessimus teliam hoc octusseditam vica;
nontem cre esulege ridiciest videortem ius audere, omno. Poen*

ской сопкой, начертан призыв местных активистов-краеведов «сберечь историю». Грустная картина.


В двух шагах отсюда, на склонах сопки, некогда являвших собой арену победоносного боя гарнизона порта с англо-французским десантом во время Крымской войны, где батарея старых пушек ощерилась на воды бухты, а чугунная часовня среди зарослей напоминает о ратном подвиге российских солдат, гуляют редкие парочки и романтически настроенные туристы. Отсюда красивый вид на бухту, в вечерних сумерках ходовые огни буксиров и прожектора на кранах смотрятся праздничной иллюминацией. 270 лет назад Иван Елагин, детально обследовавший Авачинскую губу, определил здесь, на берегу Ниакиной гавани, место для будущего города. За несколько месяцев были построены дом для офицеров, три казармы, склады и церковь. Поздней осенью того же года Витус Беринг, бросивший якорь у причалов новой экспедиционной базы, нарек ее в честь своих кораблей именем святых, статуи которых теперь стоят на гранитном постаменте по другую сторону сопки, спиной к новому городу, лицом к водной шире, откуда пожаловал командор.

Символ города — скалы «Три брата», встречающие гостей при входе в Авачинскую губу. Правда, прийти морем в Петропавловск теперь можно только на круизном судне, пассажирского сообщения больше нет, и в здании морвокзала гуляют ветры. Но «Три брата» отлично видны и с самолета пассажирам, сидящим по правому борту.

Важное архитектурное событие города — строительство православного собора Святой Живоначальной Троицы, который станет самым восточным в России и самым большим на Дальнем Востоке. Храм нашел свое место на склонах сопки Мишенной и очень кстати оживит городской пейзаж, который в пасмурную погоду выглядит чрезвычайно уныло, теряя свой шикарный «задник» из вулканов и океанской глади. В такие дни остается одно — ходить по музеям. Краеведческий музей находится в самом красивом здании города, бывшем особняке губернатора. Разглядывание археологической коллекции с неолитических стоянок, этнографические материалы, вещей участников камчатских экспедиций, фрагментов оборудования и вооружения пакетботов экспедиции Витуса Беринга развлечет в то время, когда облака закроют горы и над

TAT, SECTET ALIT

**Uptate delit
wismodolore
velese
elesequam,
quatuer aesenibh
etue molor sim
aci eugiam
amcommy nit
aut au sectet alit
acing elesequam,**



Mulocrei idem et audessimus teliam hoc octusseditam vica; nontem cre esulege ridiciest videortem ius audere, omno. Poen

Mulocrei idem et audessimus teliam hoc octusseditam vica; nontem cre esulege ridiciest

TAT, SECTET ALIT

Uptate delit wismodolore velese tat, sectet alit acing elesequam, quatuor aesenibh etue molor sim aci eugiam amcommy nit aut au sectet alit acing elesequam, quatuor aesenibh

городом повиснет ватное одеяло тумана, перекркнув все планы осмотра природных красот.

Петропавловск — рыбацкий город, хотя на улицах нет того рыбного амбре, которое, часто напоминает о себе в больших портовых городах вроде Мурманска или Стамбула. На рыбном рынке всегда изобилие, особенно, конечно, во время путины. Отведав чавычи, кижуча, нерки, горбуши, бело- и синекорого палтуса, штабелями лежащих на прилавках в свежем и копченом виде, вы уже не захотите никакой норвежской семги. А уж что творится на День рыбака, который отмечают в первые выходные июля! Уха в полевых кухнях на площади, уха в гостях, уха утром и вечером, уха в каждом доме и в каждой семье... Уха из свежей рыбы, которая никогда не надоедает.


Вторая важнейшая профессия в Петропавловске — вулканолог. На городском гербе «три черных огнедышащих горы с червленными пламенами и черными дымами» — «домашние», то есть видимые из города вулканы: Авачинский, Корякский и Козельский. А всего на полуострове 29 действующих вулканов и больше 160 затихших. Самые активные на сегодня — Карымский и Шивелуч, причем первый всего в сотне километров от города. В 1990-х извергалась Авача, излюбленное место спортивных походов горожан, а год назад вдруг решил прочистить

горло полстолетия молчавший великан Коряка, и тогда все в городе покрылось густым слоем пепла. Вулканологи радовались как дети. День вулканолога, кстати, тоже большой праздник на Камчатке, отмечается он 30 марта, в день катастрофического взрыва вулкана Безымянный в 1956 году. Его мощност в сотни раз превосходила мощност атомной бомбы, сброшенной на Хиросиму. Колонна выбросов этого извержения подпирала стратосферу, а ударная волна повалила лес на площади 500 квадратных километров. Главный тост в день вулканолога: «Да пошлет нам бог новое ужасное извержение!» — произносится как заклинание. И оно, похоже, срабатывает: вулканическая деятельность на Камчатке не утихает. Убедиться в этом можно самолично, отправившись

КУПАНИЕ НА КАМЧАТКЕ

ДАЖЕ если температура воздуха минусовая, поезжайте в Паратунку (70 км от Петропавловска). Там полно «цивилизованных» мест для купания в термальных источниках, однако куда интереснее найти в горах ванну, выдолбленную еще советскими геологами, и плескаться вне досягаемости от посторонних глаз. Летом купаются в бухте Ла-

герной (вода, конечно, прохладнее, чем в Сочи, но не ледяная) или на 15-километровом океанском Халактырском пляже (всего полчаса от города на машине). Вот тут настоящему приятная вода, волны, ветер и крупный магнетитовый песок черного цвета. Впечатляет куда больше, чем белоснежный песок какого-нибудь экзотического острова!



R



Mulocrei idem et audessimus teliam hoc octusseditam vica; nontem cre esulege ridiciest videortem ius audere, omno. PoenMod eugue miniamet ex euip exer iriure dip exerci et lore



Mulocrei idem et audessimus teliam hoc octusseditam



Mulocrei idem et audessimus teliam hoc octusseditam

на вертолетную экскурсию в Долину гейзеров. Вертолет держит свой путь над Налычевским национальным парком, позволяя полюбоваться сверху грядой «домашних» вулканов, кружит над постоянно и обильно курящимся Карымским вулканом и вулканом Малый Семячек, в кратере которого озеро из «царской водки» (смеси серной и соляной кислот), приземляется в кальдере Узона, на съемочной площадке фильма «Земля Санникова». В кальдере

(обширной впадине вулканического происхождения) смело расхаживают медведи, булькают грязевые вулканы, из земли вырывается пар... Ходить настоятельно рекомендуется только по специальным деревянным мосткам — есть опасность провалиться в кипяток.

Еще минут десять лет, и, высунувшись из блистера, вы увидите перекрытую плотиной оползня реку Гейзерная. На этом ее участке образовалось подобие небольшого водохранилища, на дне которого «утонули» несколько знаменитых гейзеров Долины. Правда, самые-самые уцелели, они выше по течению реки. Ес-

ли повезет, увидите извержение Великана, происходящее один раз в 5-7 часов: в течение нескольких минут Великан выбрасывает фонтан кипятка и клубы пара на 12-метровую высоту. По мнению ученых, через 10-20 лет вода размочит породу, перекрывшую реку, затопленные гейзеры оживут и Долина восстановится в своем прежнем виде.

Продолжить прогулку можно посещением Курильского озера или южной группы вулканов, среди которых самый запоминающийся — Мутновский. Пеший подъем на кромку кратера, откуда видно активную воронку, занимает у среднего туриста часов шесть. Если карабкаться по скалам не ваш стиль, можно осмотреть кратер с вертолета. Но запах серы в любом случае быстро доводит до кашля и рези в глазах. На своих двоих куда легче залезть на относительно пологий щитовой вулкан Горелый, в кратере которого два красивых озера кислотных расцветок. Правда, для путешествия к подножию Горелого из города все-таки понадобится машина, причем полноприводная.

Побыли вулканологом — попробуйте себя и в роли рыбака, сходите на катере к острову Старичкова. Заодно будет возможность понаблюдать за чайками, нерпами, а если улыбнется удача, то и за реликтовыми белоплечими орланами, соорудившими монументальное гнездо на самой верхушке островных скал, над обширным «базаром» смешных тупиков, кайр и бакланов. Рыбы хватит на всех. ☺

TAT, SECTET ALIT

Uptate delit
wismodolore
velese
elesequam,
quatuer aesenibh
etue molor sim
aci eugiam
amcommy nit
aut au sectet alit
acing elesequam,

R